

PLANTA DE LOCALIZAÇÃO

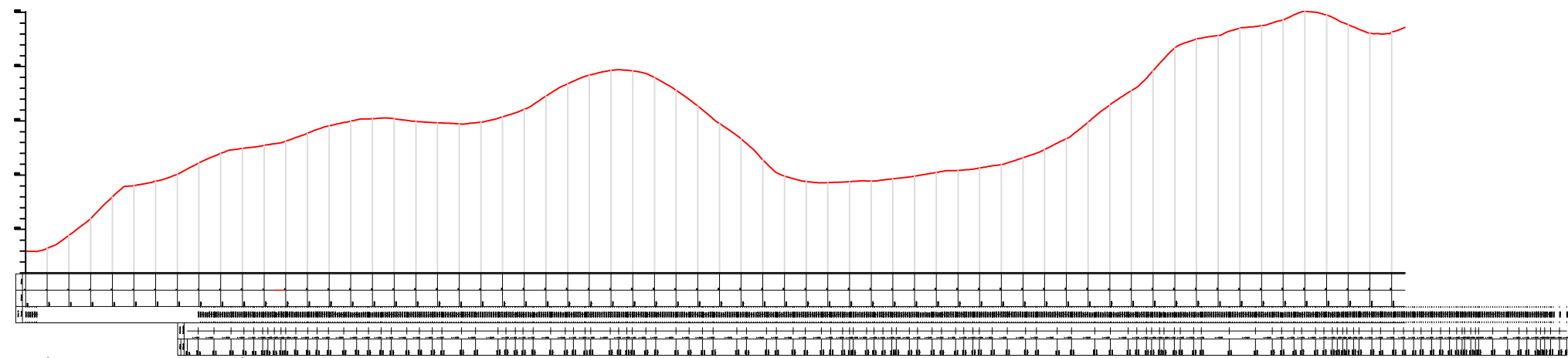


GRÁFICO DE PERFIL ALTIMÉTRICO

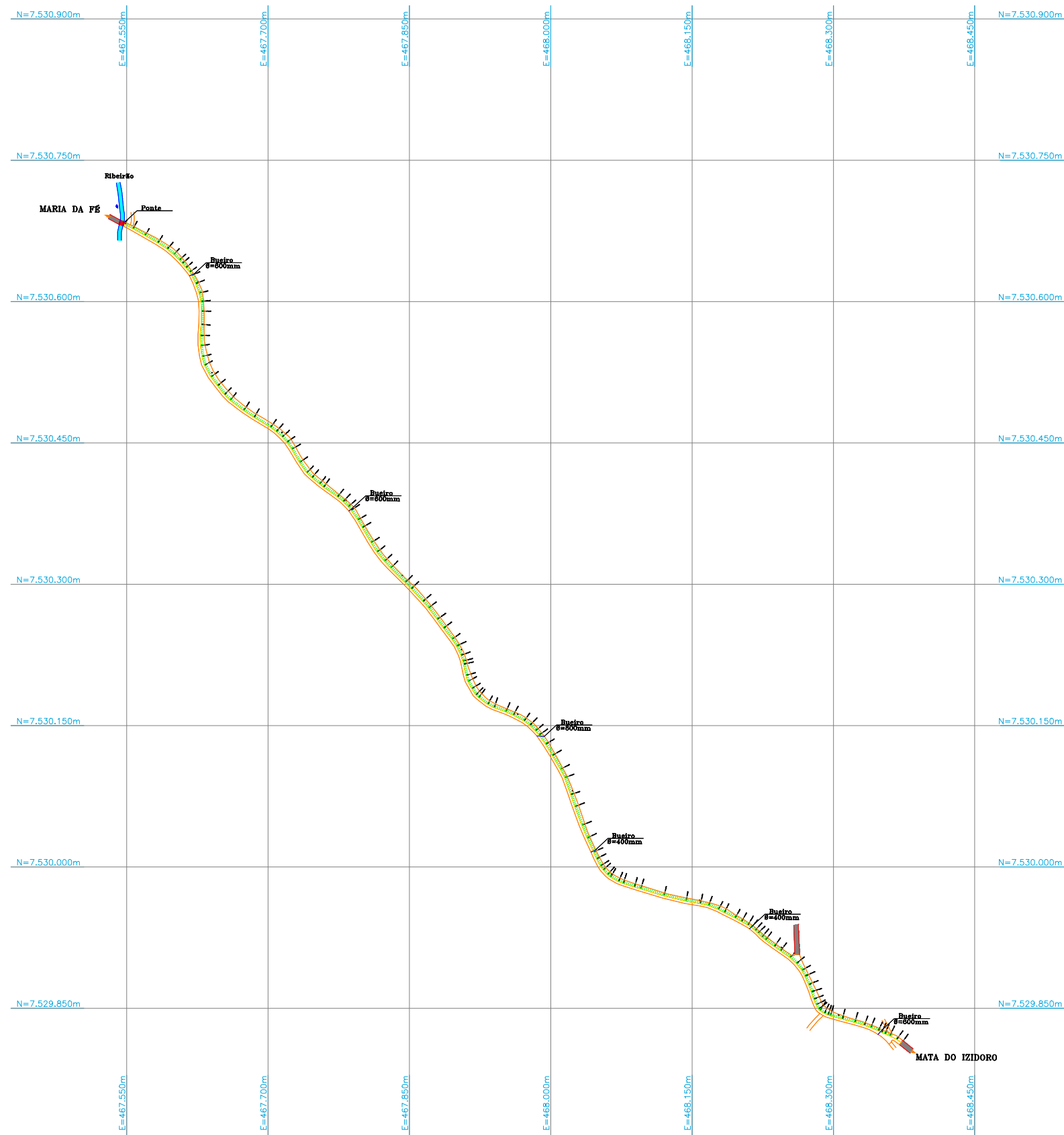


GRÁFICO DE PERFIL PLANIMÉTRICO

LEGENDA


PAVIMENTAÇÃO EM PISO INTERTRAVADO 25X25X8 A REALIZAR

BUEIRO: REDE DE DRENAGEM A EXECUTAR

BUEIRO: REDE DE DRENAGEM EXISTENTE

QUADRO DE COORDENADAS

COORDENADA INICIAL	COORDENADA FINAL
22°19'45.70"S; 45°18'54.32"O	22°20'13.84"S; 45°18'26.02"O

PROJETO ARQUITETÔNICO		REVISÃO	DATA	PRINCIPAIS ALTERAÇÕES		
		R0	14/ 07 / 2023	EMISSIONAL INICIAL		
		R1	06/ 011/ 2023	Indicar no projeto a posição das bocas-de-lobo a serem executadas		
		R1	06/ 011/ 2023	Indicar no projeto as bocas-de-lobo a executar		
		R1	06/ 011/ 2023	A posição das sarjetas e meios-fios já seguem indicados no projeto		
		R1	06/ 011/ 2023	Não é necessário elementos de dissipação de energia da água		
		R2	20/ 11/ 2023	Excluído a nota 1, referente a regularização do sub-leito		
	DESCRIÇÃO DO PROJETO: <b>CALÇAMENTO EM PAVIMENTO INTERTRAVADO EM BLOCO SEXTAVADO</b>		RESPONSÁVEL TÉCNICO <b>RIVALDO PEREIRA LOPES</b>		CAU/CREA <b>45.855/D</b>	
			PROPRIETÁRIO <b>PREFEITURA MUNICIPAL DE MARIA DA FÉ</b>		CPF/CNPJ <b>18.025.957/0001</b>	
	NÍVEL: <b>CROQUI DE LOCALIZAÇÃO</b>		CÓDIGO DO PROJETO -	CÓDIGO DO PROJETO -	DATA <b>20/11/2023</b>	
DETALHE PLANTA DE LOCALIZAÇÃO, LEGENDA E QUADRO DE COORDENADAS						
CATEGORIA DE USO <b>OBRA PÚBLICA</b>			ÁREA DO LOTE -		ÁREA TOTAL <b>7.720,90 m²</b>	
LOTEAMENTO -			BAIRRO <b>DISTRITO MATA DO IZIDORO</b>		NÚMERO DA FOLHA:  <b>02/02</b>	
RUA <b>ESTRADA DE ACESSO AO DISTRITO MATA DO IZIDORO (TRECHO 2)</b>						
LOTE/NÚMERO -			CIDADE <b>MARIA DA FÉ</b>			
APROVAÇÕES						
<div>PREFEITURA MUNICIPAL DE MARIA DA FÉ</div> <div>CNPJ 18.025.957/0001-58</div> <div>RIVALDO PEREIRA LOPES</div> <div>CREA: 45.855/D</div> <div>MAT.: 2738</div>						